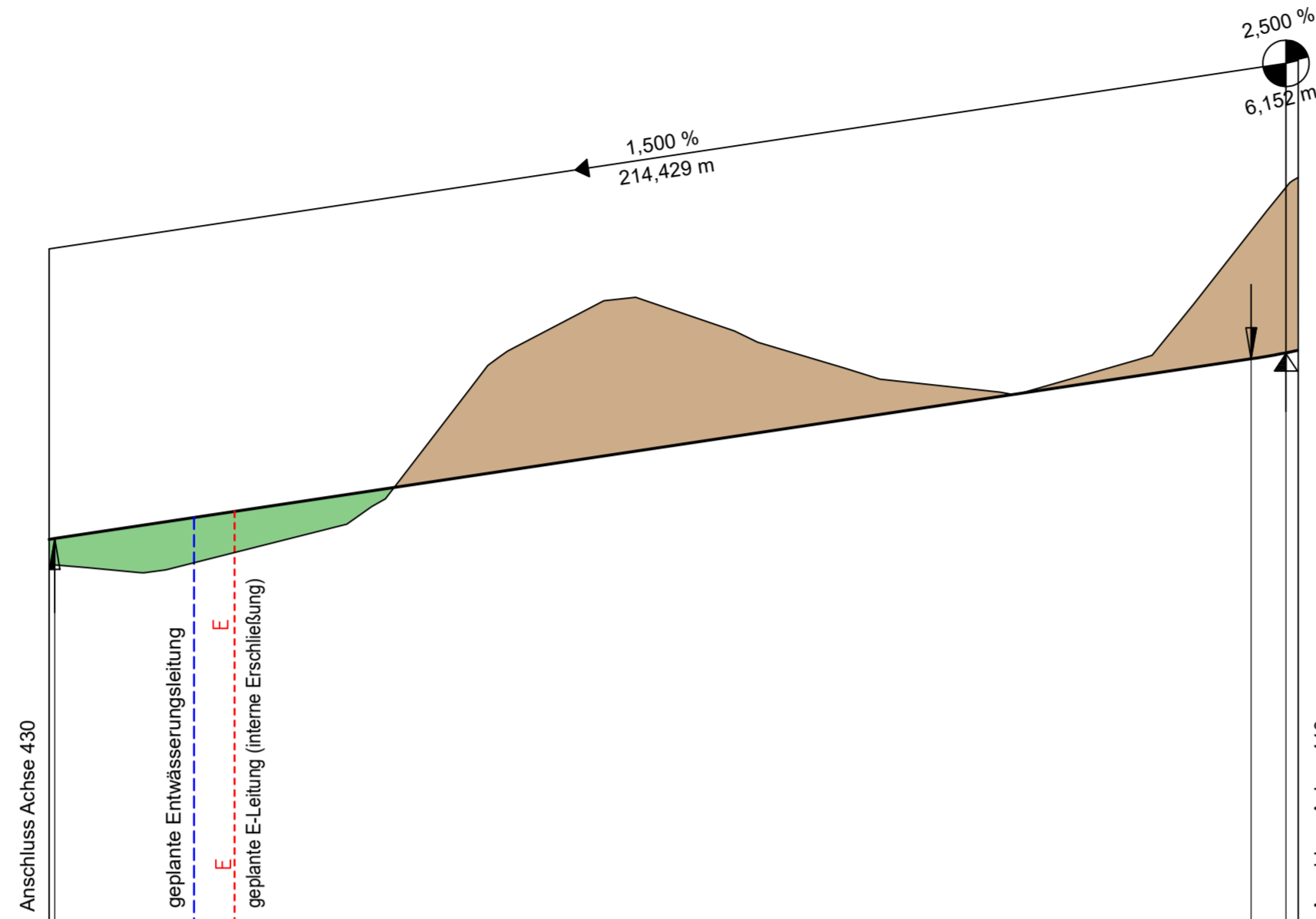


Bus-Umfahrt Ost (Achse 440)

H = 1200,000 m
 T = 6,000 m
 f = 0,015 m
 km = 0+220,173
 h TS = 470,149 m



460,00 m ü. NN

Gradientenhöhe		466,97	467,15	467,45	467,75	468,05	468,35	468,65	468,95	469,25	469,55	469,85	470,06	470,16	470,16
Station Gradiente		7,99	20,00	40,00	60,00	80,00	100,00	120,00	140,00	160,00	180,00	200,00	214,17	220,00	220,17
Geländehöhe		466,40	466,75	467,33	467,75	468,60	470,92	470,71	470,02	469,60	469,63	470,47	473,00	473,00	
Station Gelände		20,00	40,00	60,00	80,00	100,00	120,00	140,00	160,00	180,00	200,00	220,00	220,00		

0+000

0+100

0+200



R=23
 L=16,762 m

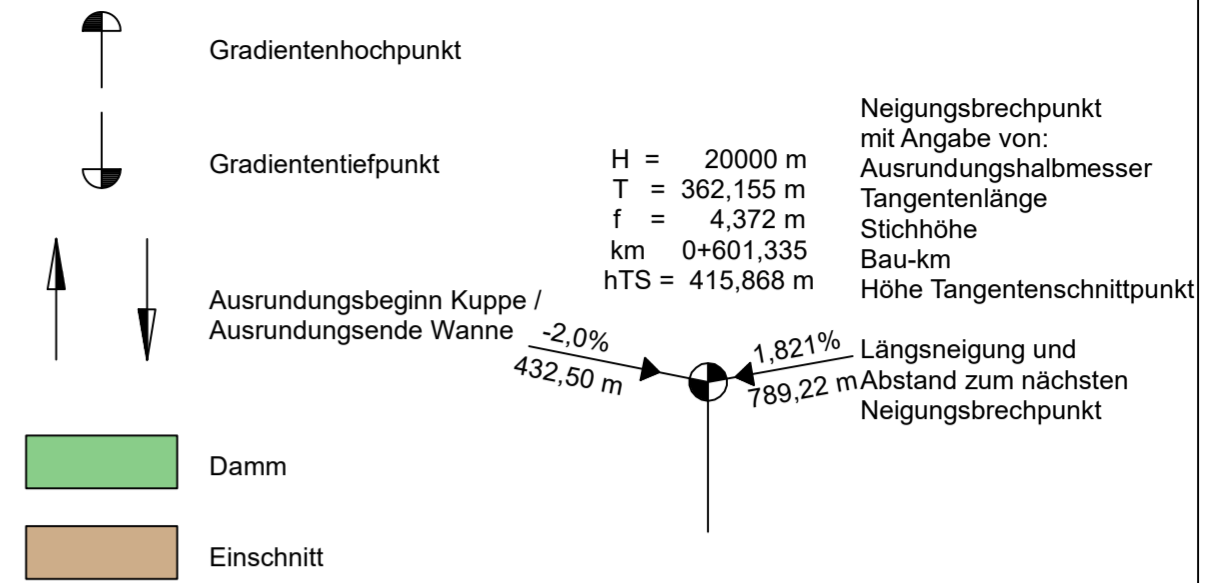
R=∞
 L=182,660 m

R=23
 L=7,196 m

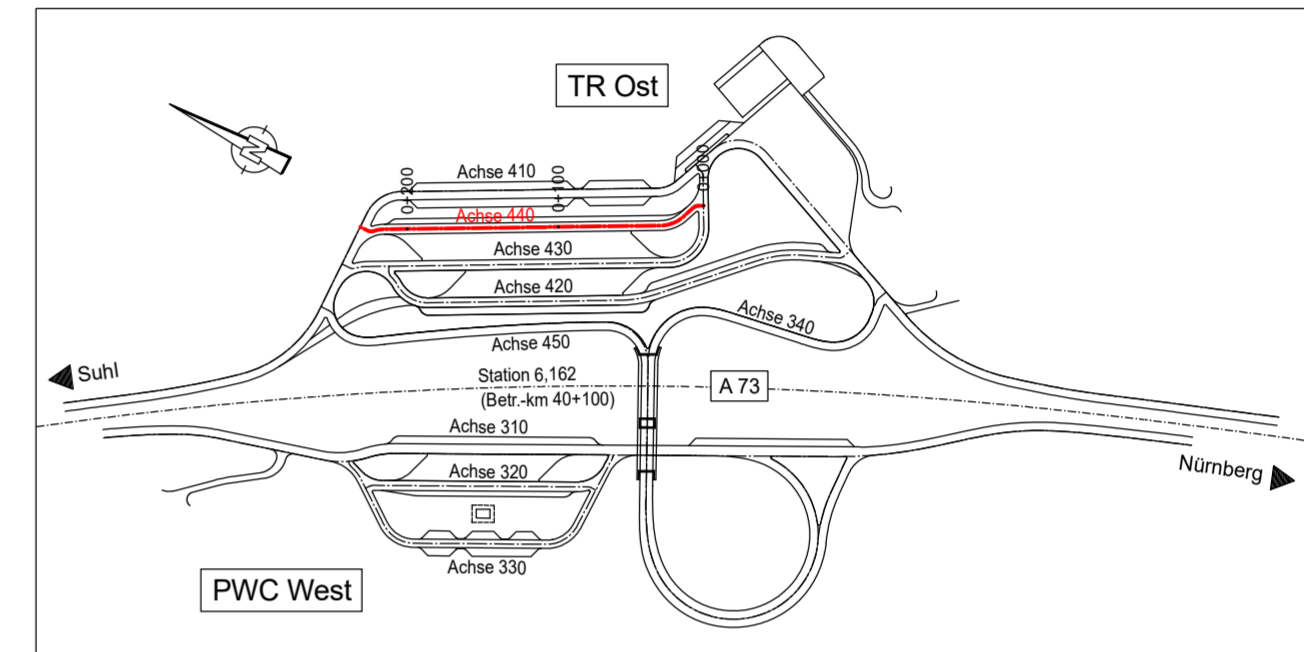
Krümmung
 Maßstab 10/R [cm]

Rechtskurve
 Linkskurve

Zeichenerklärung



Höhensystem : Höhe ü. NN (DHHN 12) / Lagesystem : Gauß Krüger



INGENIEURBÜRO
mayr

Beratende Ingenieure BYIK
 Blütenweg 5
 86551 Aichach-Untergriesbach
 Telefon 08251/87 50-0
 Telefax 08251/87 50-27
 Mail info@ib-mayr.de

bearbeitet:	Gz:	April 2019	Schrott
gezeichnet:	Gz:	April 2019	Thanheiser
geprüft:	Gz:	April 2019	Mayr
Plan Nr.:	HP_FE_AC440_BUS Umfahrt Ost PLT		
Projekt:	ADN2013-226-rep		
Aichach, den 22.04.2019			

Autobahndirektion Nordbayern



Faschenhofstraße 55
 90402 Nürnberg

Tel.: 0911/4621-01, Fax: 0911/4621-456, E-Mail: poststelle@abdnb.bayern.de

bearbeitet:	Gz:		
gezeichnet:	Gz:		
geprüft:	Gz:	433	April 2019
	Gz:		Letz
PSP Nr.:	B02S.ABAP0033.00		

Nr.	Art der Änderung	Datum	Zeichen

Feststellungsentwurf

Straßenbauverwaltung Freistaat Bayern

Autobahndirektion Nordbayern

Straße / Abschn.-Nr. / Station: **BAB A73 / 100 / 6,162**

PROJIS-Nr.: entfällt

Unterlage / Blatt-Nr.: 6/8

Höhenplan
 Bus-Umfahrt Ost
 (Achse 440)

Maßstab: 1 : 1000 / 100

**BAB A73 Suhl - Nürnberg
 Neubau Tank- und Rastanlage "Coburger Land"**

Abschnitt: 100 / Station: 6,162

aufgestellt:
 Autobahndirektion Nordbayern

Hübner, Baudirektor

Nürnberg, den 26.04.2019