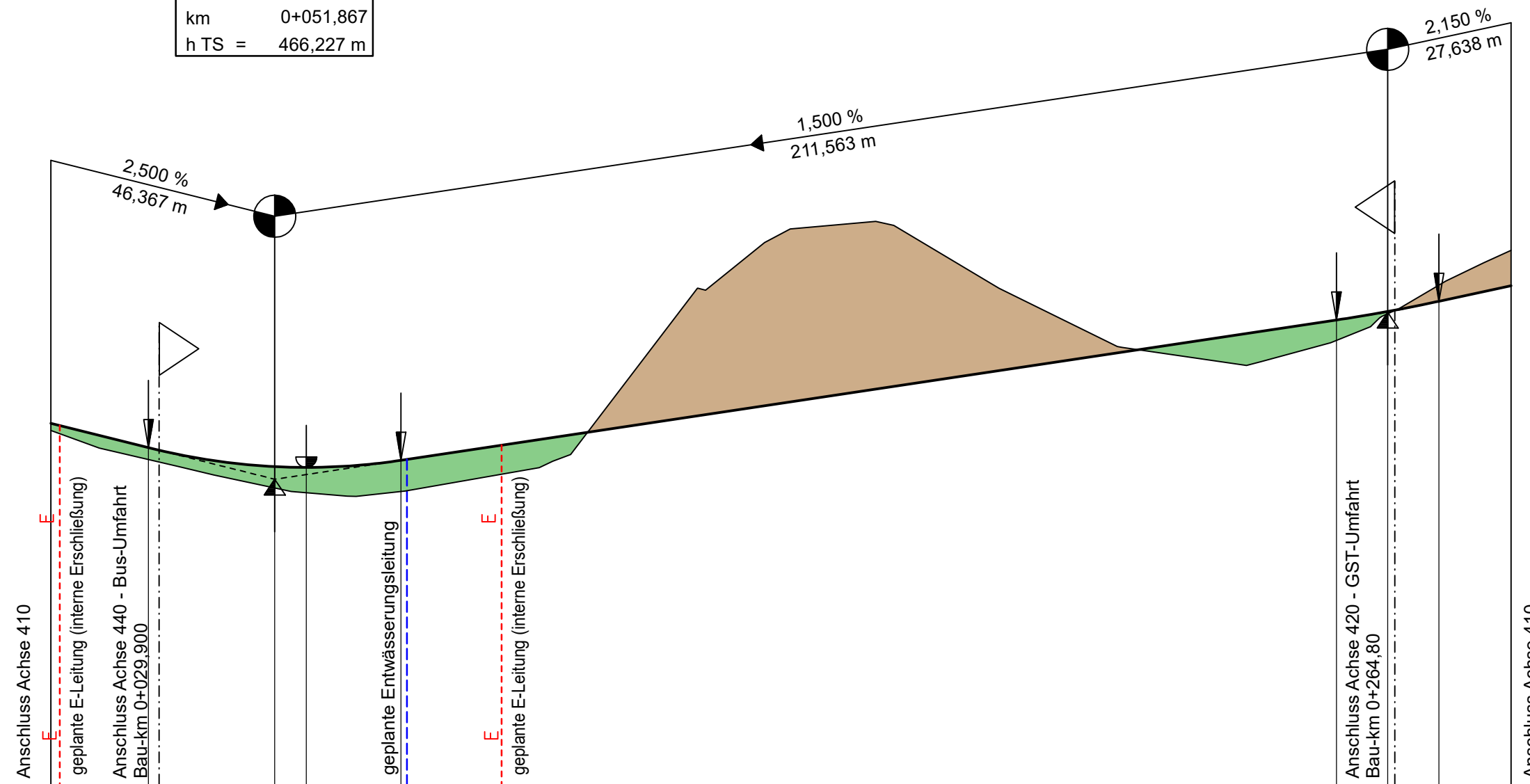


LKW-Umfahrt Ost (Achse 430)

H = 1200,000 m
T = 24,000 m
f = 0,240 m
km = 0+051,867
h TS = 466,227 m

H = 3000,000 m
T = 9,750 m
f = 0,016 m
km = 0+263,430
h TS = 469,401 m

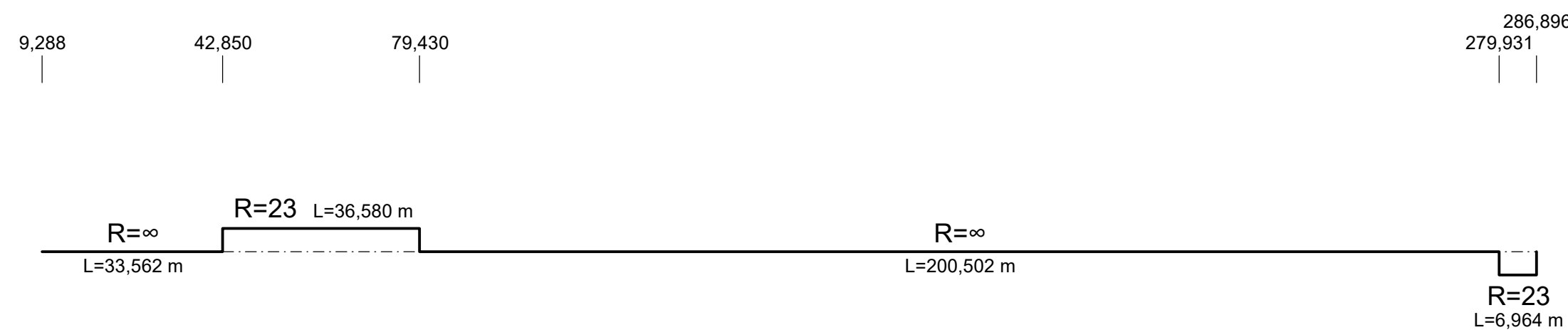


460,00 m ü. NN

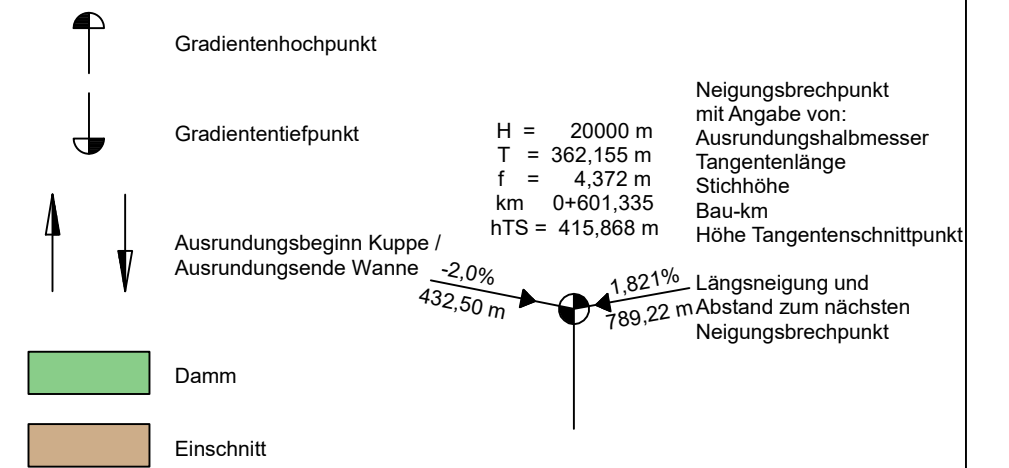
Station	0+000	0+100	0+200
Gradientenhöhe	467,02	466,59	467,25
Station Gradiente	20,00	40,00	100,00
Geländehöhe	466,78	466,32	466,41
Station Gelände	20,00	40,00	100,00

Krümmung
Maßstab 10/R [cm]

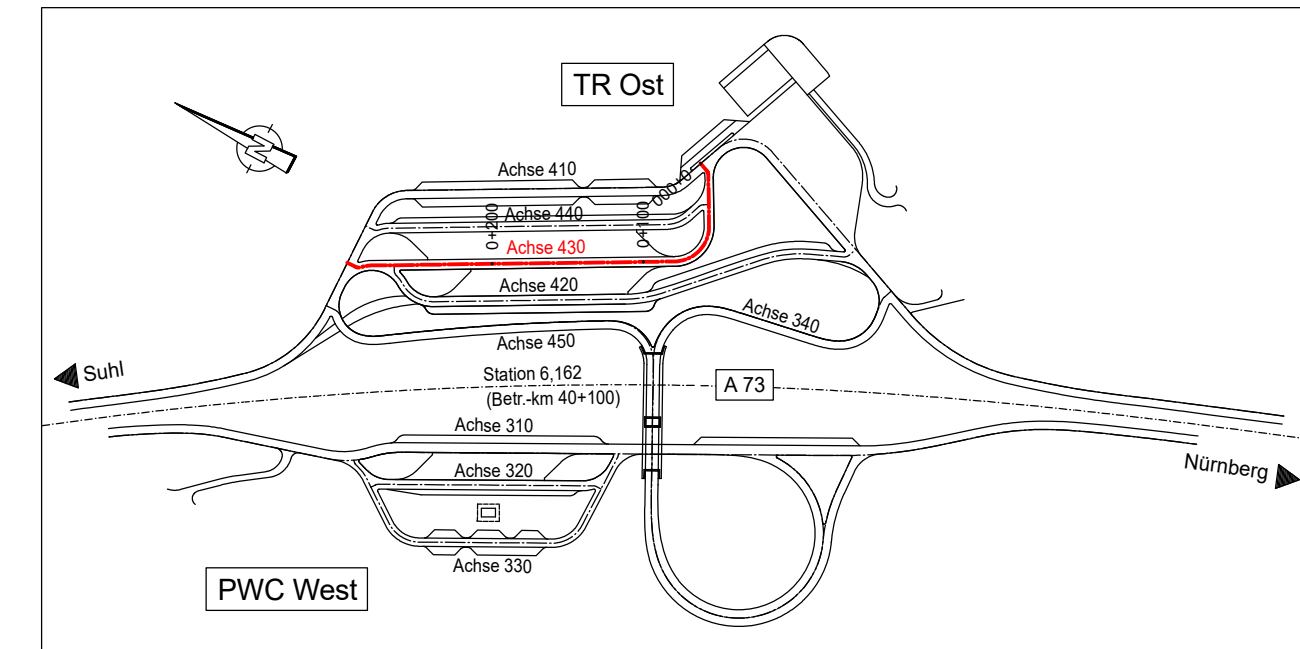
Rechtskurve
Linkskurve



Zeichenerklärung



Höhensystem : Höhe ü. NN (DHHN 12) / Lagesystem : Gauß Krüger



**INGENIEURBÜRO
mayr**

Beratende Ingenieure BYIK
Blütenweg 5
86551 Aichach-Untergriesbach
Telefon 08251/87 50-0
Telefax 08251/87 50-27
Mail info@ib-mayr.de

bearbeitet:	Gz:	April 2019	Schrott
gezeichnet:	Gz:	April 2019	Thanheiser
geprüft:	Gz:	April 2019	Mayr
Plan Nr.: HP_FE_AC430_LKW_Umfahrt_Ost.PLT			
Projekt: ADN2013-226-rep			
Aichach, den 22.04.2019			

Autobahndirektion Nordbayern



Flaschenhofstraße 55
90402 Nürnberg

Tel.: 0911/4621-01, Fax: 0911/4621-456, E-Mail: poststelle@abdnb.bayern.de

bearbeitet:	Gz:		
gezeichnet:	Gz:	433	April 2019
geprüft:	Gz:		Letz
PSP Nr.: B02S.ABAP0033.00			

Nr.	Art der Änderung	Datum	Zeichen

Feststellungsentwurf

Straßenbauverwaltung Freistaat Bayern		Unterlage / Blatt-Nr.: 6/7	
Autobahndirektion Nordbayern		Höhenplan	
Straße / Abschn.-Nr. / Station: BAB A73 / 100 / 6,162		LKW-Umfahrt Ost (Achse 430)	
PROJIS-Nr.: entfällt		Maßstab: 1: 1000 / 100	
BAB A73 Suhl - Nürnberg Neubau Tank- und Rastanlage "Coburger Land"			
Abschnitt: 100 / Station: 6,162			
aufgestellt: Autobahndirektion Nordbayern		Hübner, Baudirektor	
Nürnberg, den 26.04.2019		Nürnberg, den 26.04.2019	