GST-Umfahrt Ost (Achse 420)

BW 02
ASB-Nr.: 5631 617
B73_S040,03L
Stützwand
Abschnitt 100,
Station 6,081 bis 6,178

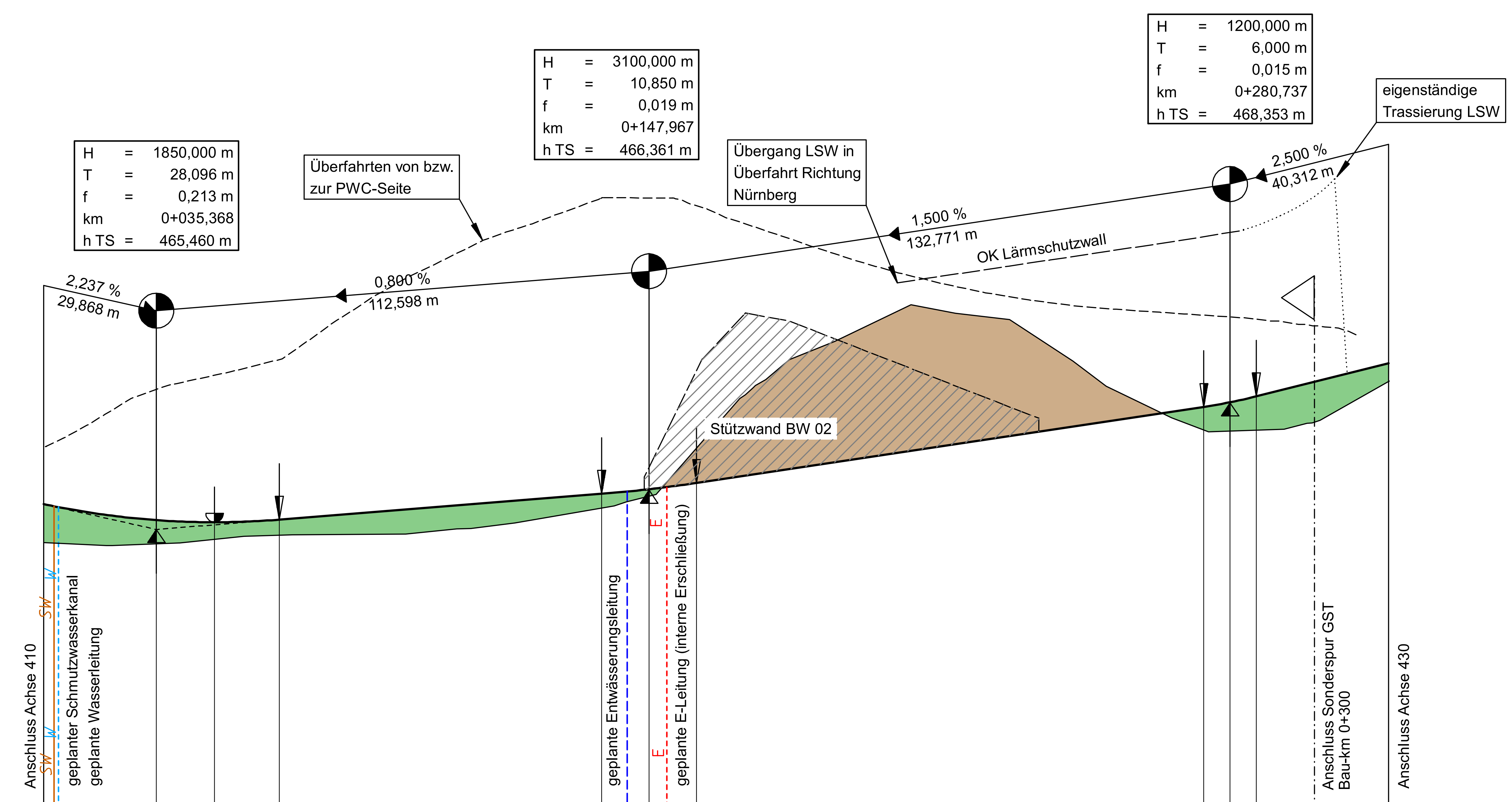

Gradientenhöhe	465,85	465,67	465,65	465,63	465,66	465,69	465,82	465,98	466,14	466,27	466,30	466,38	466,52	466,54	466,84	467,14	467,44	467,74	468,04	468,26	468,35	468,37	468,50	468,83
Station Gradiente	20,00	35,37	40,00	48,66	60,00	63,46	80,00	100,00	120,00	137,12	140,00	147,97	158,82	160,00	180,00	200,00	220,00	240,00	260,00	274,74	280,00	280,74	286,74	300,00

Geländehöhe	465,11	465,15	465,32	465,35	465,43	465,66	466,00	467,46	469,33	470,22	470,37	469,63	468,36	467,70	467,91
Station Gelände	20,00	40,00	60,00	80,00	100,00	120,00	140,00	160,00	180,00	200,00	220,00	240,00	260,00	280,00	300,00

0+000 0+100 0+200 0+300

Krümmung
Maßstab 10/R [cm]

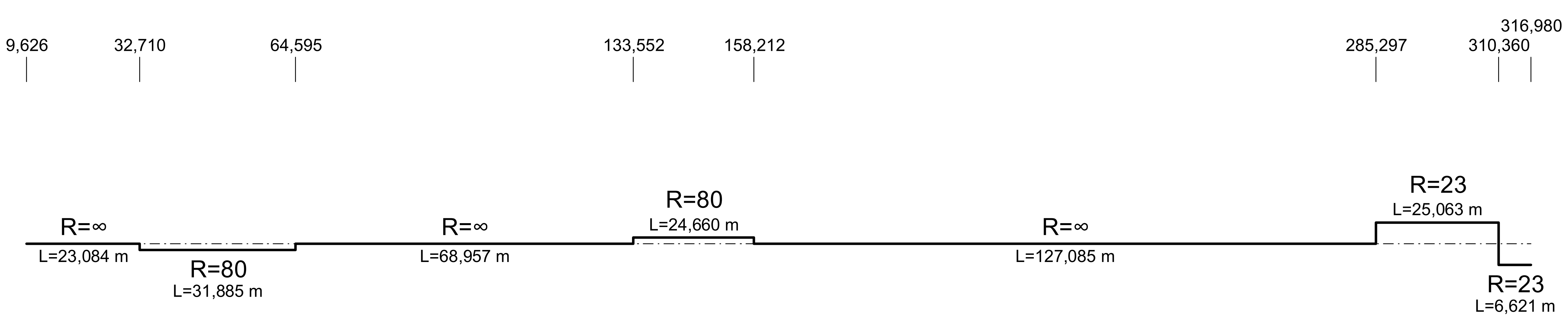

Zeichenerklärung

- Gradientenhochpunkt
- Gradiententiefpunkt
- Ausrundungsbeginn Kuppe / Ausrundungsende Wanne
- Neigungsbrechpunkt mit Angabe von: Ausrundungshalbmesser (H = 20000 m), Tangentenlänge (T = 362,155 m), Stichhöhe (f = 4,372 m), Bau-km (km 0+601,335), Höhe Tangentenschnittpunkt (hTS = 415,868 m)
- Längsneigung und Abstand zum nächsten Neigungsbrechpunkt (-2,0% 432,50 m; 1,821% 789,22 m)
- Damm
- Einschnitt

Lärmschutz
- Lärmschutzwall links in Stationierungsrichtung der Achse
- Lärmschutzwall rechts in Stationierungsrichtung der Achse

Höhensystem : Höhe ü. NN (DHHN 12) / Lagesystem : Gauß Krüger

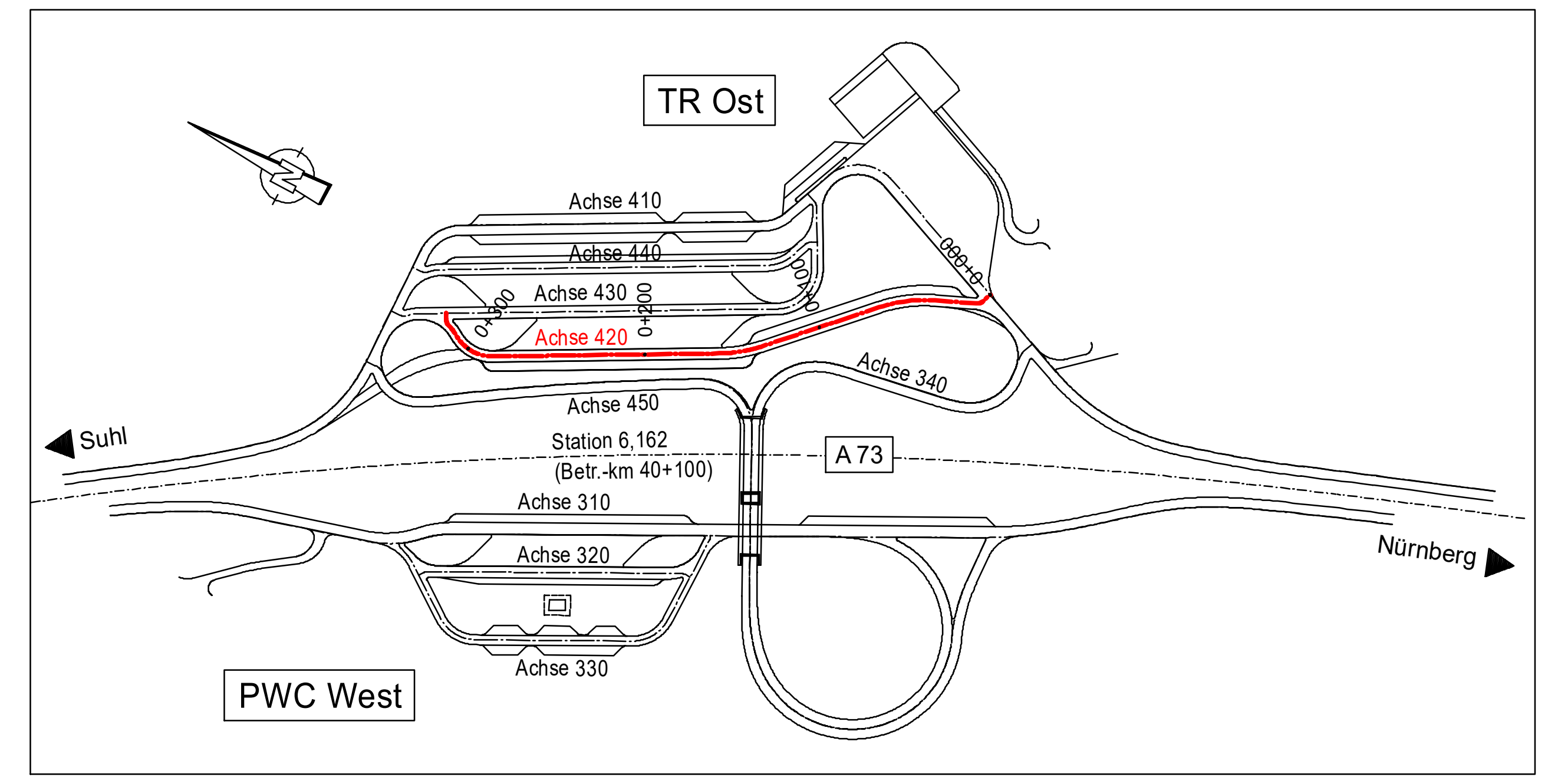

INGENIEURBÜRO mayr
Beratende Ingenieure BYIK
Blütenweg 5
86551 Aichach-Untergriesbach
Telefon 08251/87 50-0
Telefax 08251/87 50-27
Mail info@ib-mayr.de

bearbeitet:	Gz:	April 2019	Schrott
gezeichnet:	Gz:	April 2019	Thanheiser
geprüft:	Gz:	April 2019	Mayr

Plan Nr.: HP_FE_AC420_GST_Umfahrt Ost.PLT
Projekt: ADN2013-226-rep
Aichach, den 22.04.2019

Autobahndirektion Nordbayern
Flaschenhofstraße 55
90402 Nürnberg
Tel.: 0911/4621-01, Fax: 0911/4621-456, E-Mail: poststelle@abdnb.bayern.de

bearbeitet:	Gz:		
gezeichnet:	Gz:		
geprüft:	Gz: 433	April 2019	Letz
	Gz:		

PSP Nr.: B02S.ABAP0033.00

Nr.	Art der Änderung	Datum	Zeichen

Feststellungsentwurf

Straßenbauverwaltung Freistaat Bayern
Autobahndirektion Nordbayern
Straße / Abschn.-Nr. / Station: **BAB A73 / 100 / 6,162**
PROJIS-Nr.: entfällt

Unterlage / Blatt-Nr.: 6/6
Höhenplan
GST-Umfahrt Ost
(Achse 420)
Maßstab: 1 : 1000 / 100

BAB A73 Suhl - Nürnberg
Neubau Tank- und Rastanlage "Coburger Land"

Abschnitt: 100 / Station: 6,162

aufgestellt:
Autobahndirektion Nordbayern
Hübner, Baudirektor
Nürnberg, den 26.04.2019

CARD/1