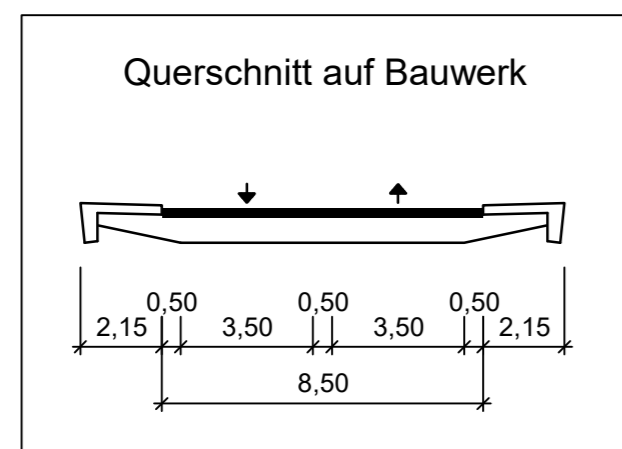
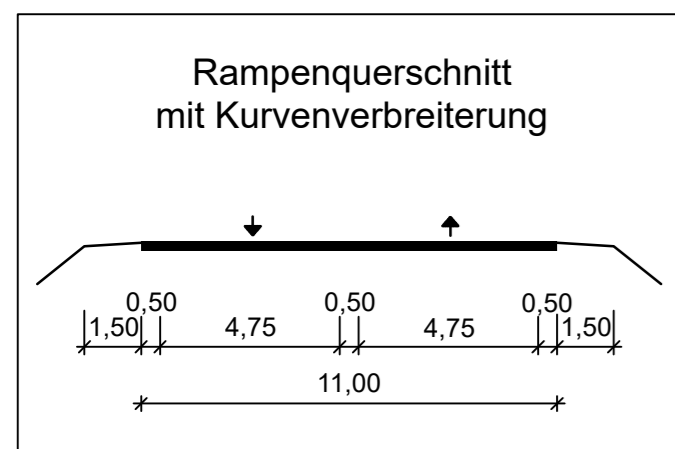


Überführung Süd (Achse 340)



H = 1000,000 m
T = 35,000 m
f = 0,613 m
km = 0+036,015
h TS = 462,166 m

2,500 %
42,515 m

Anschluss Achse 310
geplante E-Leitung (interne Erschließung)

Station	0+00	0+10	0+20	0+30	0+40	0+50
Gradientenhöhe	462,75	462,73	462,78	462,83	463,31	463,74
Station Gradiente	20,00	26,01	36,01	40,00	60,00	71,01
Geländehöhe	463,06	463,10	462,82	462,30	461,93	462,53
Station Gelände	20,00	40,00	60,00	80,00	100,00	120,00

0+000

0+100

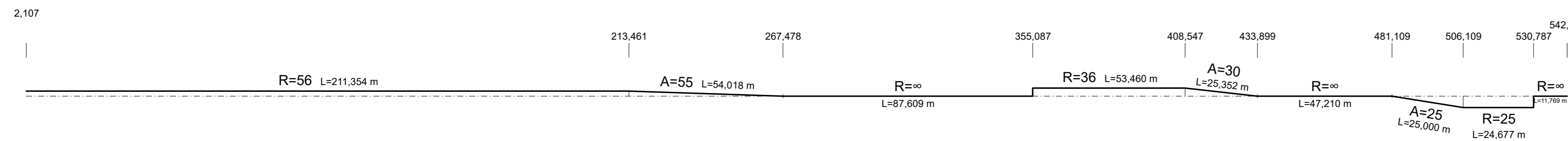
0+200

0+300

0+400

0+500

Krümmung
Maßstab 10/R [cm]



Parallelführung Achse 450

H = 2000,000 m
T = 105,000 m
f = -2,756 m
km = 0+349,013
h TS = 476,251 m

0+352,218

BW 01 a
ASB-Nr.: 5631 616
B73_B040,221
Überführung Überfahrt
Neubau
Abschnitt 100, Station 6,183
KrW = 100,00 gon LW = 41,65 m
BzG = 12,10 m LH ≥ 4,70 m
DIN EN 1991-2, LM 2

BW 01 b
ASB-Nr.: 5631 616
B73_B040,221
Überführung Überfahrt
Neubau
Abschnitt 100, Station 6,183
KrW = 100,00 gon LW = 27,90 m
BzG = 12,10 m LH ≥ 4,70 m
DIN EN 1991-2, LM 2

6,000 %
159,179 m

H = 1000,000 m
T = 17,500 m
f = 0,153 m
km = 0+508,193
h TS = 466,700 m

2,500 %
38,310 m

Lärm-schutzwall

Nürnberg

Suhl

BAB A73

geplante E-Leitung (interne Erschließung)
geplante Entwässerungsleitung

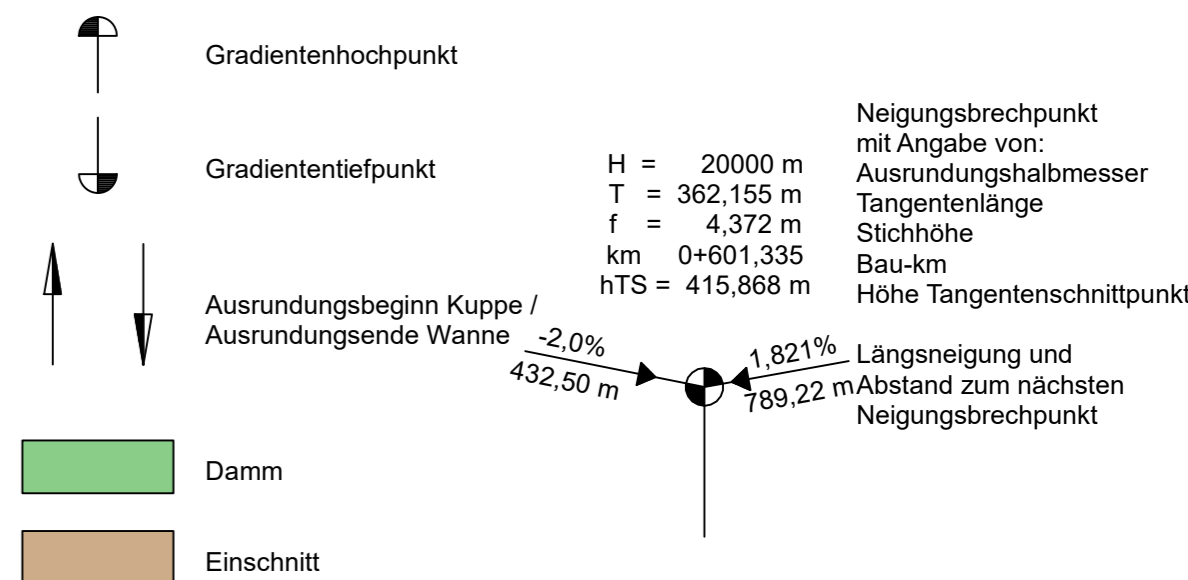
geplante Entwässerungsleitung

geplante Entwässerungsleitung

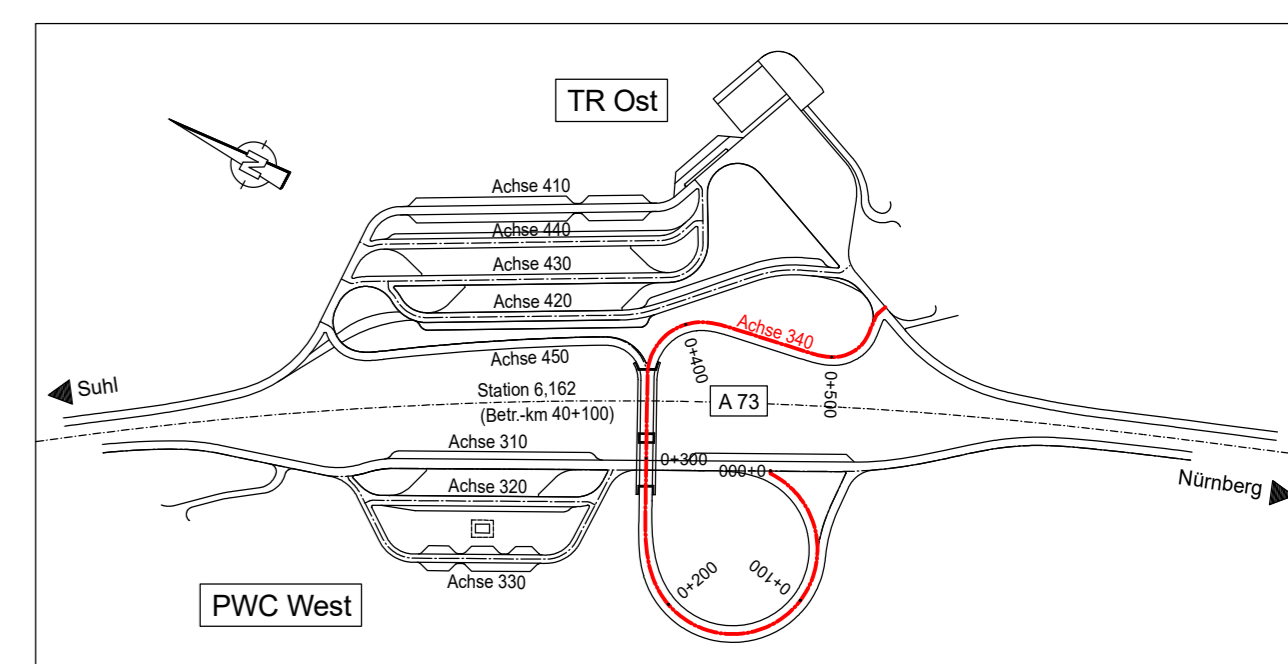
geplante Wasserleitung
geplanter Schmutzwasserkanal

Anschluss Achse 410

Zeichenerklärung



Höhensystem : Höhe ü. NN (DHHN 12) / Lagesystem : Gauß Krüger



INGENIEURBÜRO mayr Berater Ingenieure BYIK
Blütenweg 5
86551 Aichach-Untergriesbach
Telefon 08251/87 50-0
Telefax 08251/87 50-27
Mail info@ib-mayr.de

bearbeitet: GZ: April 2019 Schrott
gezeichnet: GZ: April 2019 Thnhieser
geprüft: GZ: April 2019 Mayr

Plan Nr.: HP_FE_AC340_Überführung Süd PLT
Projekt: ADN2013-226-ep
Aichach, den 22.04.2019

Autobahndirektion Nordbayern
Flaschenhofstraße 55
90402 Nürnberg
Tel.: 09114621-01, Fax: 09114621-456, E-Mail: poststelle@abdnrb.bayern.de

bearbeitet: GZ:
gezeichnet: GZ:
geprüft: GZ: 433 April 2019 Letz

PSP Nr.: B02S ABAP033.00

Nr.	Art der Änderung	Datum	Zeichen

Feststellungsentwurf

Straßenbauverwaltung Freistaat Bayern
Autobahndirektion Nordbayern
Straße / Abschn.-Nr. / Station: **BAB A73 / 100 / 6,162**
PROJIS-Nr.: entfällt

Unterlage / Blatt-Nr.: 6/4
Höhenplan
Überführung Süd
(Achse 340)
Maßstab: 1 : 1000 / 100

BAB A73 Suhl - Nürnberg
Neubau Tank- und Rastanlage "Coburger Land"
Abschnitt: 100 / Station: 6,162

aufgestellt:
Autobahndirektion Nordbayern
Nürnberg, den 26.04.2019