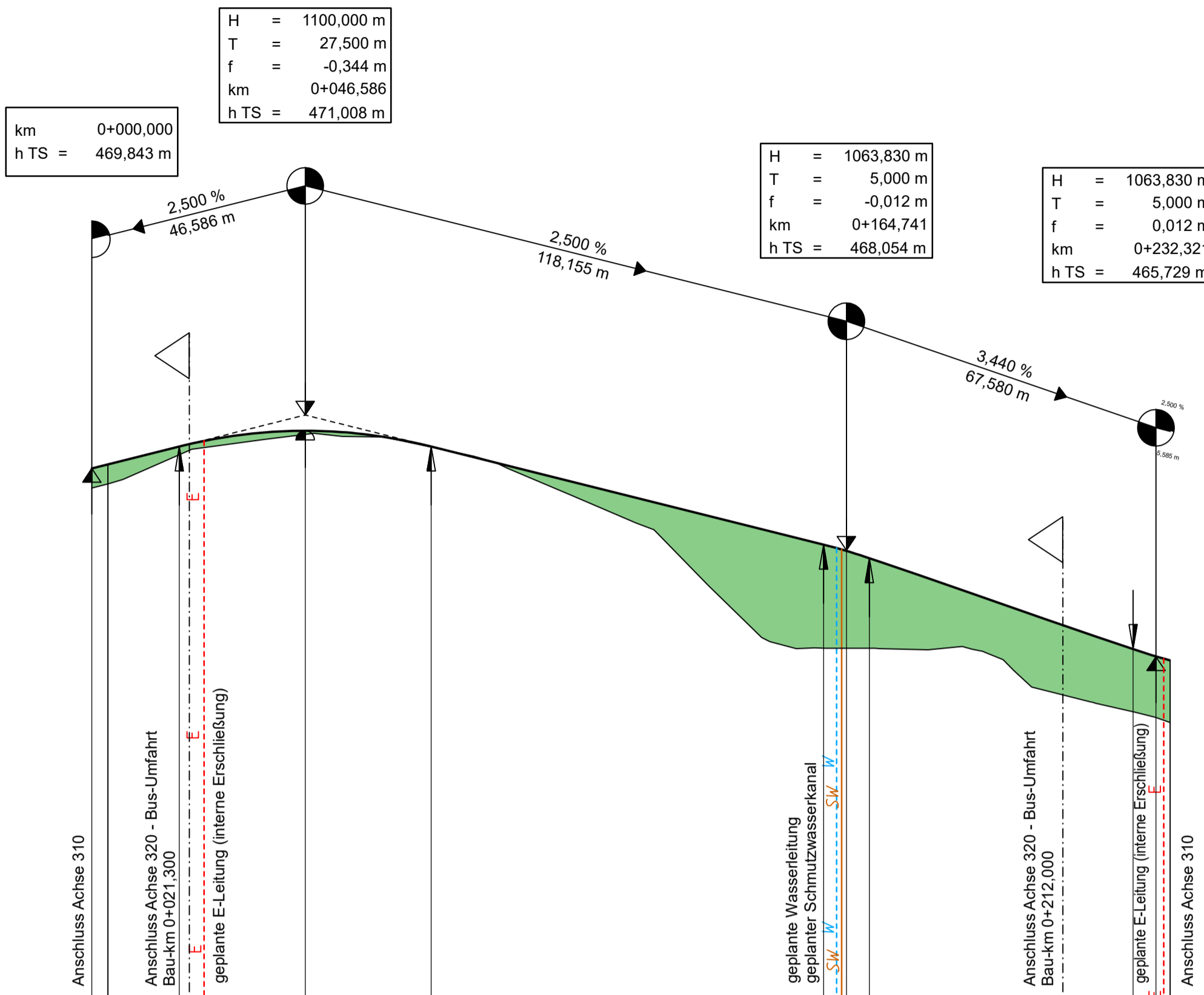
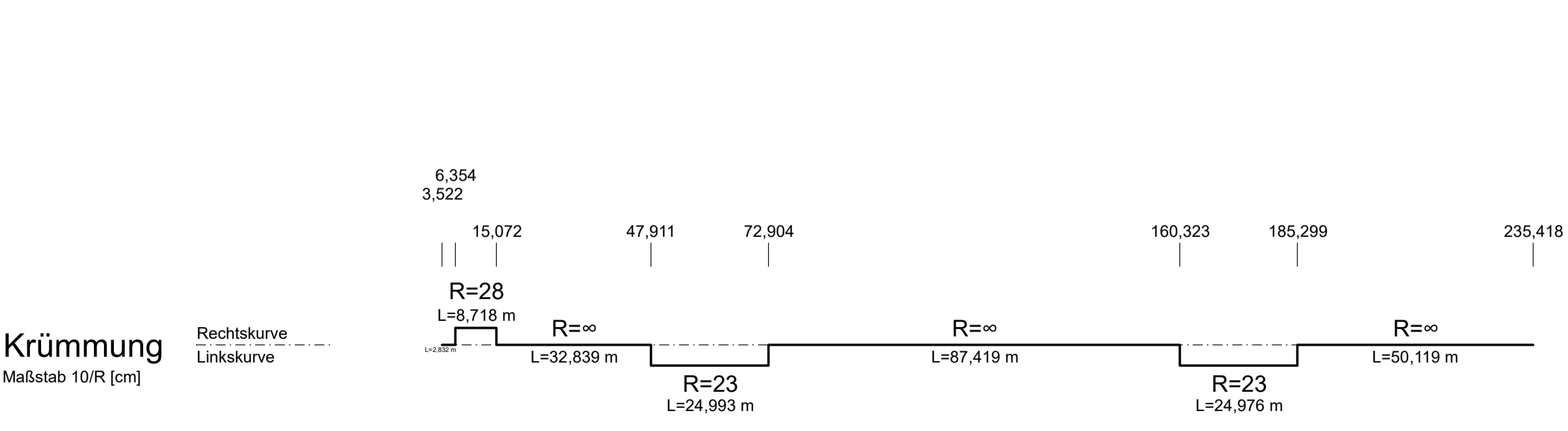


PKW-Umfahrt West (Achse 330)



Station	0+000	0+020	0+040	0+060	0+080	0+100	0+120	0+140	0+160	0+180	0+200	0+220	0+240	0+260	0+280	0+300
Station Gelände	20,00	40,00	60,00	80,00	100,00	120,00	140,00	160,00	180,00	200,00	220,00	232,32	232,32	232,32	232,32	232,32
Geländehöhe	470,18	470,50	470,53	470,18	469,45	468,61	466,76	465,92	465,89	465,56	464,70	466,15	465,90	465,74	465,74	465,74
Station Gradiente	19,09	20,00	40,00	46,59	60,00	74,09	80,00	100,00	120,00	140,00	159,74	160,00	164,74	169,74	180,00	200,00
Gradientenhöhe	470,32	470,34	470,64	470,66	470,58	470,32	470,17	469,67	469,17	468,67	468,18	468,17	468,04	467,88	467,53	466,84



Krümmung
Maßstab 10/R [cm]

Rechtskurve
Linkskurve

Zeichenerklärung

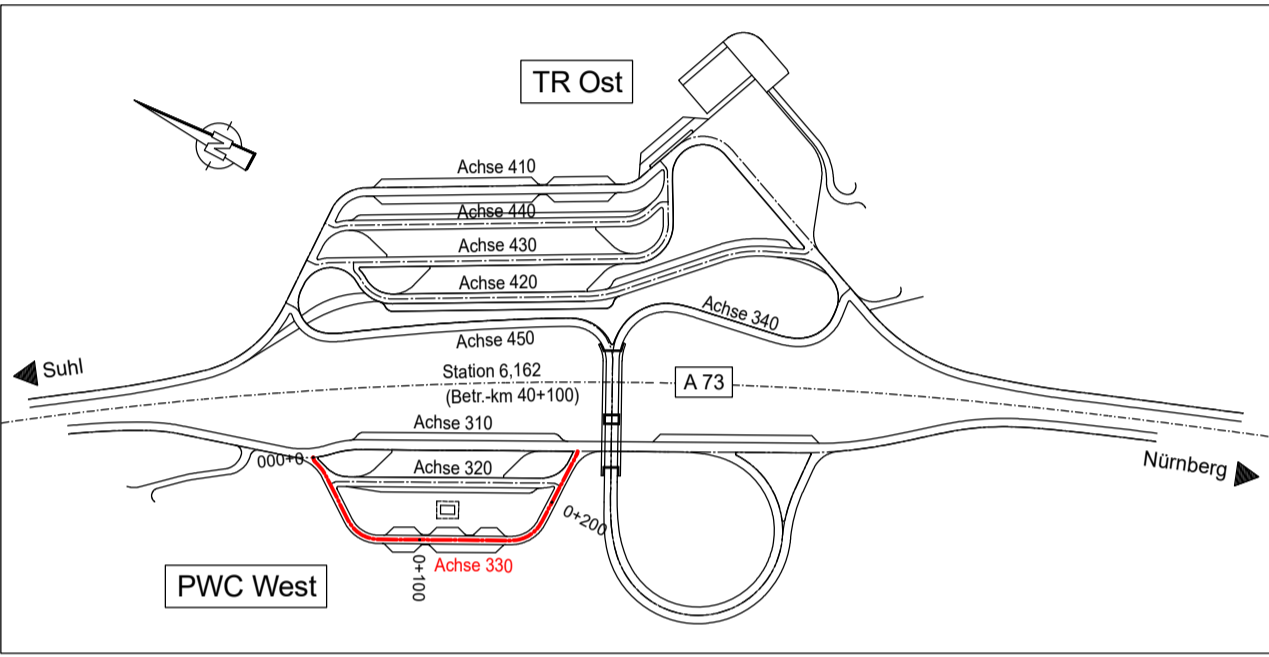
- Gradientenhochpunkt
- Gradiententiefpunkt
- Ausrundungsbeginn Kuppe / Ausrundungsende Wanne
- Damm
- Einschnitt

Neigungsbrechpunkt mit Angabe von:
 Ausrundungshalbmesser
 Tangentlänge
 Stichhöhe
 Bau-km
 Höhe Tangentenschnittpunkt

H = 20000 m
 T = 362,155 m
 f = 4,372 m
 km 0+601,335
 h TS = 415,868 m

Längsneigung und Abstand zum nächsten Neigungsbrechpunkt
 -2,0%
 432,50 m
 1,821%
 789,22 m

Höhensystem : Höhe ü. NN (DHHN 12) / Lagesystem : Gauß Krüger



INGENIEURBÜRO mayr Beratende Ingenieure BYIK
 Blütenweg 5
 86551 Aichach-Untergriesbach
 Telefon 08251/87 50-0
 Telefax 08251/87 50-27
 Mail info@ib-mayr.de

bearbeitet:	Gz:	April 2019	Schrott
gezeichnet:	Gz:	April 2019	Thanheiser
geprüft:	Gz:	April 2019	Mayr

Plan Nr.: HP_FE_AC330_PKW-Umfahrt Parkplatz West, P
 Projekt: ADN2013-226-rep
 Aichach, den 22.04.2019

Autobahndirektion Nordbayern

Flaschenhofstraße 55
 90402 Nürnberg
 Tel.: 0911/4621-01, Fax: 0911/4621-456, E-Mail: poststelle@abdnb.bayern.de

bearbeitet:	Gz:		
gezeichnet:	Gz:		
geprüft:	Gz:	433	April 2019
	Gz:		Letz

PSP Nr.: B02S ABAP0033.00

Nr.	Art der Änderung	Datum	Zeichen

Feststellungsentwurf

Straßenbauverwaltung Freistaat Bayern
Autobahndirektion Nordbayern
 Straße / Abschn.-Nr. / Station: **BAB A73 / 100 / 6,162**
 PROJIS-Nr.: entfällt

Unterlage / Blatt-Nr.: 6/3
Höhenplan
 PKW-Umfahrt West
 (Achse 330)
 Maßstab: 1 : 1000 / 100

BAB A73 Suhl - Nürnberg
Neubau Tank- und Rastanlage "Coburger Land"
 Abschnitt: 100 / Station: 6,162

aufgestellt:
 Autobahndirektion Nordbayern

 Hübner, Baudirektor
 Nürnberg, den 26.04.2019