

**Rampe 1**  
 ASB - Nr.: 6035 737 (TBW 3)  
 Brücke im Zuge der Bundesstraße B2 über die DRE  
 Bau-km 0+238,202 - 0+352,939  
 KrW = 60,91 gon  
 LW = 113,111 m BzG = 9,10 m  
 LH ≥ 4,80 m (DRE) / MLC 50 / 50 - 100  
 ≥ 2,50 m (Radweg)

101

**Stützwand südöstlich**  
 ASB - Nr.: 6035 737 (TBW A7)  
 Bau-km 0+168,202 - 0+233,752  
 Gesamtlänge in der Achse = 65,55  
 mittlere Wandhöhe = 4,07

107

**Stützwand nordöstlich**  
 ASB - Nr.: 6035 737 (TBW B7)  
 Bau-km 0+357,939 - 0+381,439  
 Gesamtlänge in der Achse = 23,50  
 mittlere Wandhöhe = 2,15

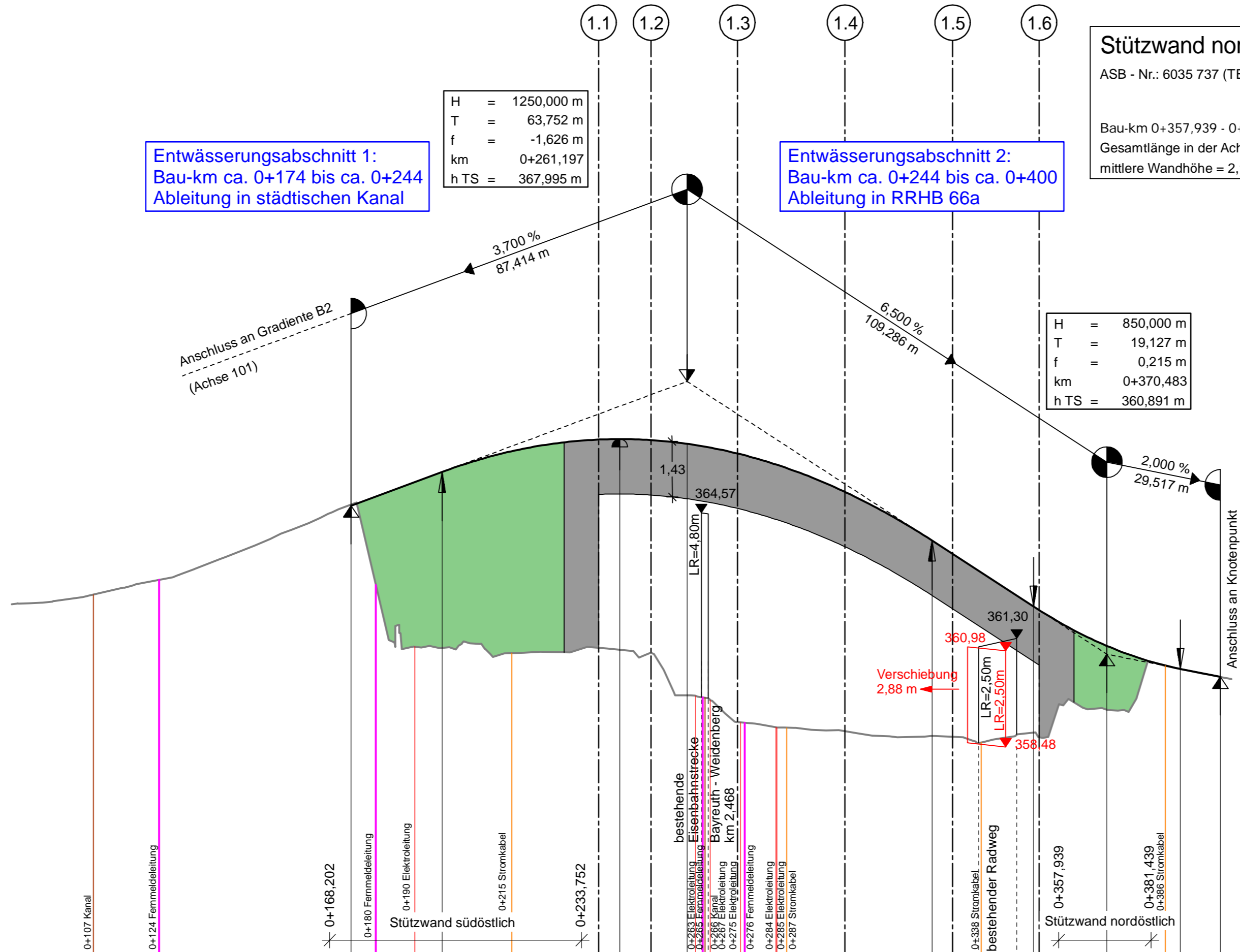
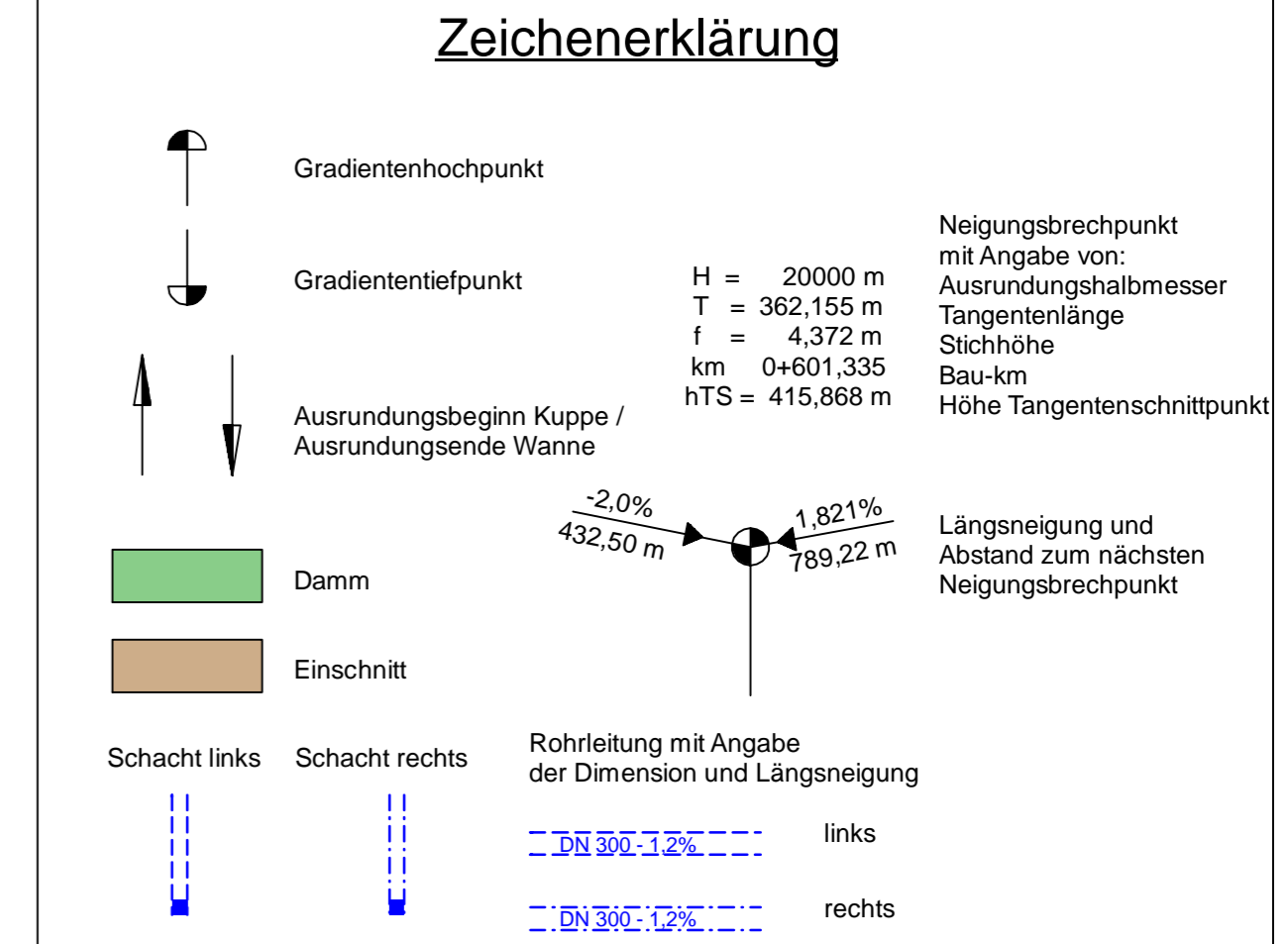
108

**Entwässerungsabschnitt 1:**  
 Bau-km ca. 0+174 bis ca. 0+244  
 Ableitung in städtischen Kanal

**Entwässerungsabschnitt 2:**  
 Bau-km ca. 0+244 bis ca. 0+400  
 Ableitung in RRHB 66a

H = 1250,000 m  
 T = 63,752 m  
 f = -1,626 m  
 km = 0+261,197  
 h TS = 367,995 m

H = 850,000 m  
 T = 19,127 m  
 f = 0,215 m  
 km = 0+370,483  
 h TS = 360,891 m



353,00 m ü. NHN

Station	100,00	120,00	140,00	160,00	173,78	180,00	197,44	200,00	220,00	240,00	243,69	260,00	261,20	264,92	266,72	280,00	300,00	320,00	324,95	337,09	340,00	347,03	351,36	360,00	370,48	380,00	389,61	400,00
Gradientenhöhe					364,76	364,99	365,64	365,73	366,27	366,49	366,49	366,39	366,37	366,31	366,28	365,96	365,22	364,16	363,85	363,06	362,87	362,42	362,13	361,62	361,11	360,75	360,51	360,30
Geländehöhe	362,35	362,77	363,39	364,20	364,79	362,78	361,05	361,05	360,94	361,04	361,01	359,82	359,82	359,77	359,75	359,07	358,91	358,74	358,76	358,58	358,65	358,80	358,80	359,67	359,44	360,34	360,52	360,30

Entwurfsbearbeitung:

bearbeitet: Gz: star Nov. 2019  
 gezeichnet: Gz: nick Nov. 2019  
 geprüft: Gz: ku Nov. 2019  
 Gz: -  
 Darmstadt, den 15.11.2019

Autobahndirektion Nordbayern  
 Dienststelle Bayreuth

bearbeitet: Gz: B32 Nov. 2019 Gumbert  
 gezeichnet: Gz: B3 Nov. 2019 Probst  
 geprüft: Gz:  
 PSP Nr.: B02S.AB00.23.00.E0.01  
 Projekt: BW303a\_Hochbruecke\_BT  
 Tel.: 0921/7569-0, Fax: 0921/7569-290, E-Mail: poststelle-dstbt@abdnib.bayern.de

Nr.	Art der Änderung	Datum	Zeichen

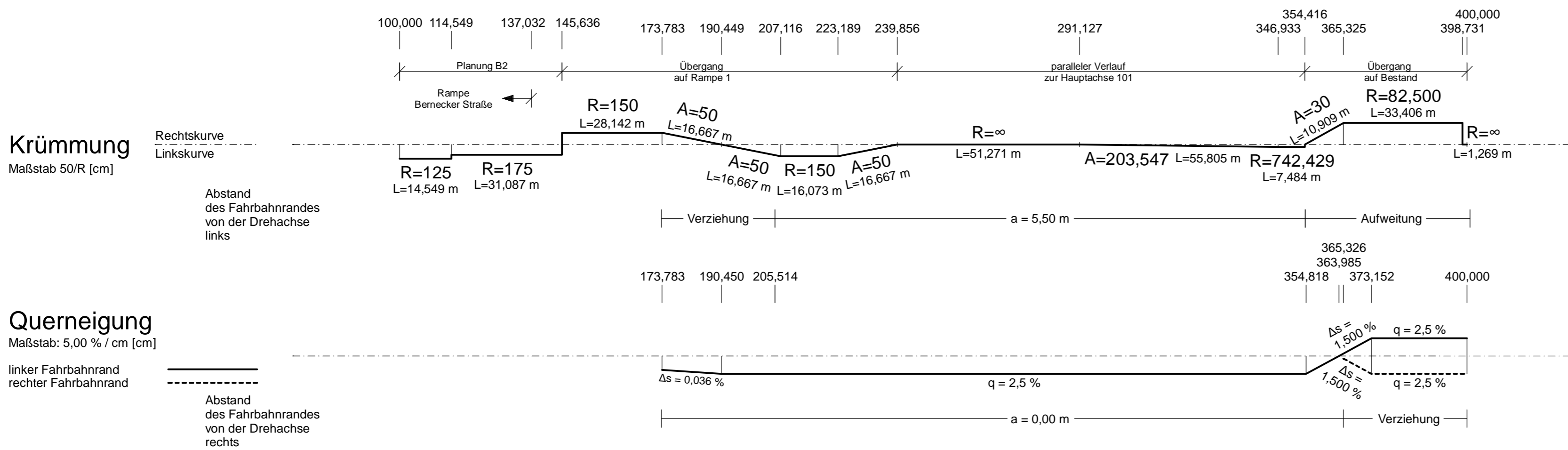
## FESTSTELLUNGSENTWURF

Straßenbauverwaltung Freistaat Bayern  
 Autobahndirektion Nordbayern  
 Straße / Abschn.-Nr. / Station: A9 / 340 / 6,299  
 PROJIS-Nr.:

Unterlage / Blatt-Nr.: 6 / 2  
**Höhenplan Rampe 1**  
 Bau-km 0+174 -  
 Bau-km 0+400  
 Maßstab: 1:1000/100

**BAB A9, Hof - Bayreuth**  
 Ersatzneubau Hochbrücke Bayreuth  
 BW303a, Brücke B2 über BAB A9  
 im Bereich der AS Bayreuth Nord  
 Bau-km 0+110 - 0+990

aufgestellt:  
 Autobahndirektion Nordbayern  
 Dienststelle Bayreuth  
 Pfeifer, BauDirektor  
 Bayreuth, den 22.11.2019



gezeichnet mit: I:\kessner\proj\...  
 Projekt: 9...  
 Projekt: 9...  
 Projekt: 9...

Fläche: 0,325 m²  
 Höhen: 49,3 cm  
 Breite: 66,0 cm  
 KREBS+KIEFER