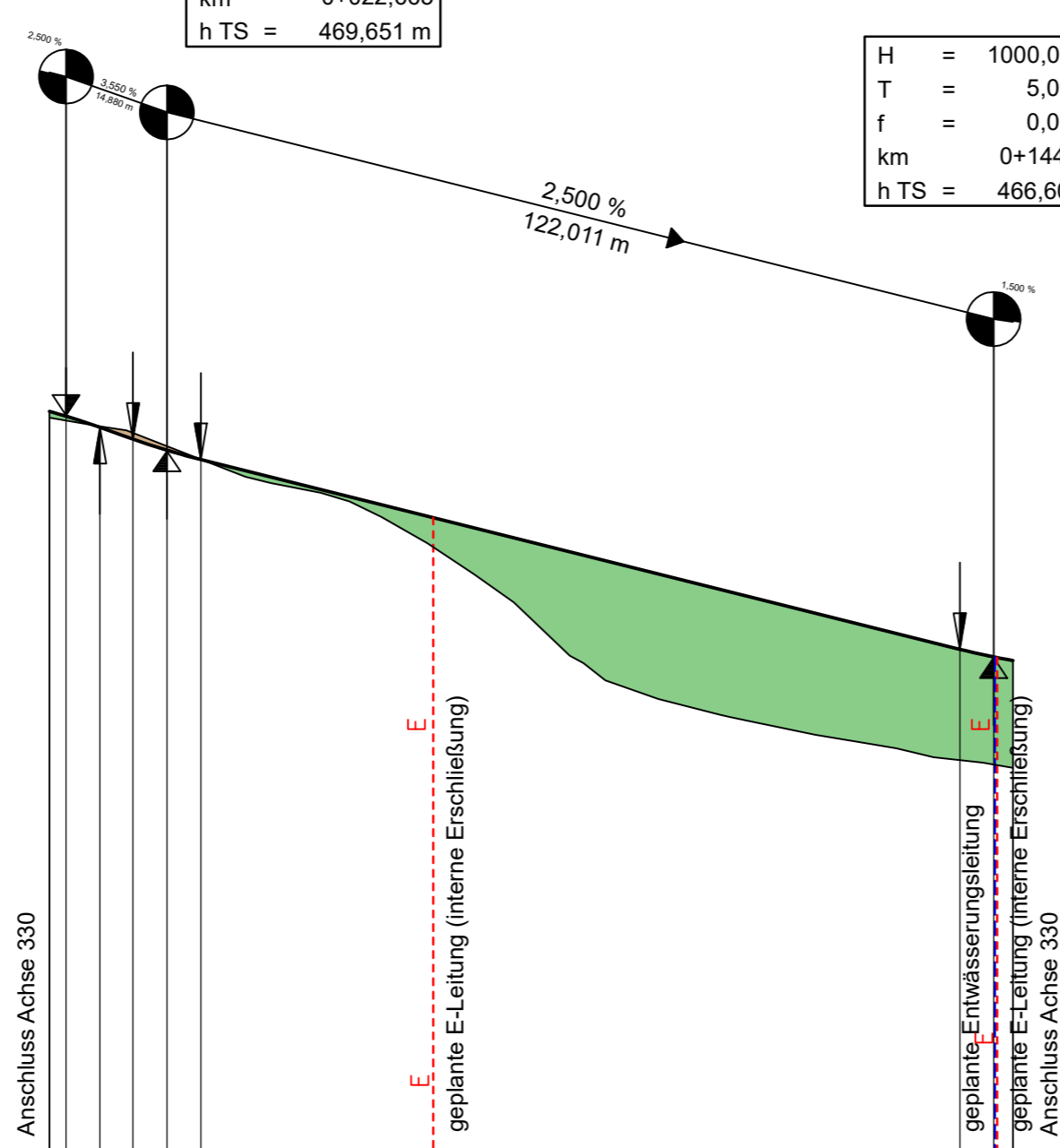


Bus-Umfahrt West (Achse 320)

H = 952,381 m
T = 5,000 m
f = -0,013 m
km 0+007,784
h TS = 470,179 m

H = 952,498 m
T = 5,000 m
f = 0,013 m
km 0+022,665
h TS = 469,651 m

H = 1000,000 m
T = 5,001 m
f = 0,013 m
km 0+144,676
h TS = 466,600 m



459,00 m ü. NN

| | | | | | | | | | | | | | | | | |
|-------------------|--|--------|--------|--------|--------|--------|--------|--------|--------|--|--------|--------|--------|--------|--------|--------|
| Gradientenhöhe | | 470,17 | 470,00 | 469,83 | 469,75 | 469,66 | 469,53 | 469,22 | 468,72 | | 468,22 | 467,72 | 467,22 | 466,73 | 466,72 | 466,61 |
| Station Gradiente | | 7,78 | 12,78 | 17,66 | 20,00 | 22,66 | 27,66 | 40,00 | 60,00 | | 80,00 | 100,00 | 120,00 | 139,68 | 140,00 | 144,68 |
| Geländehöhe | | | | 469,83 | | | | 469,14 | 468,35 | | 466,83 | 465,87 | 465,43 | 465,09 | | |
| Station Gelände | | | | 20,00 | | | | 40,00 | 60,00 | | 80,00 | 100,00 | 120,00 | 140,00 | | |

0+000

0+100

5,327

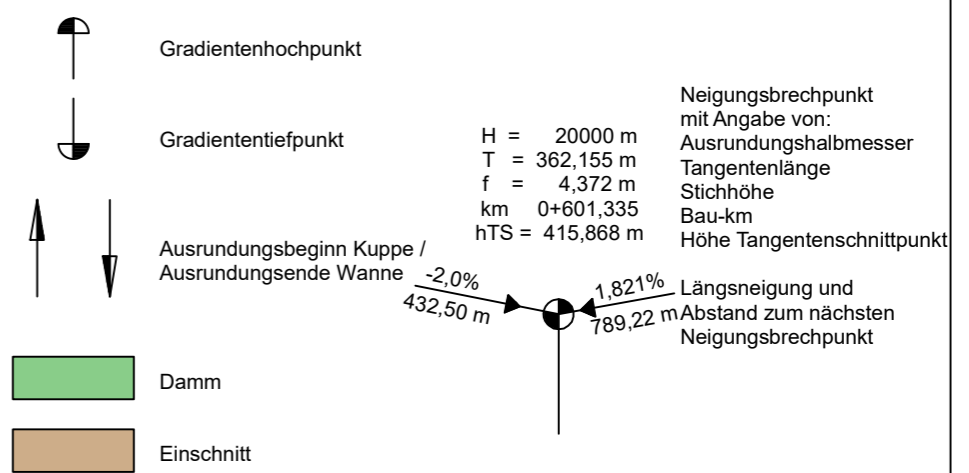
147,529

Krümmung
Maßstab 10/R [cm]

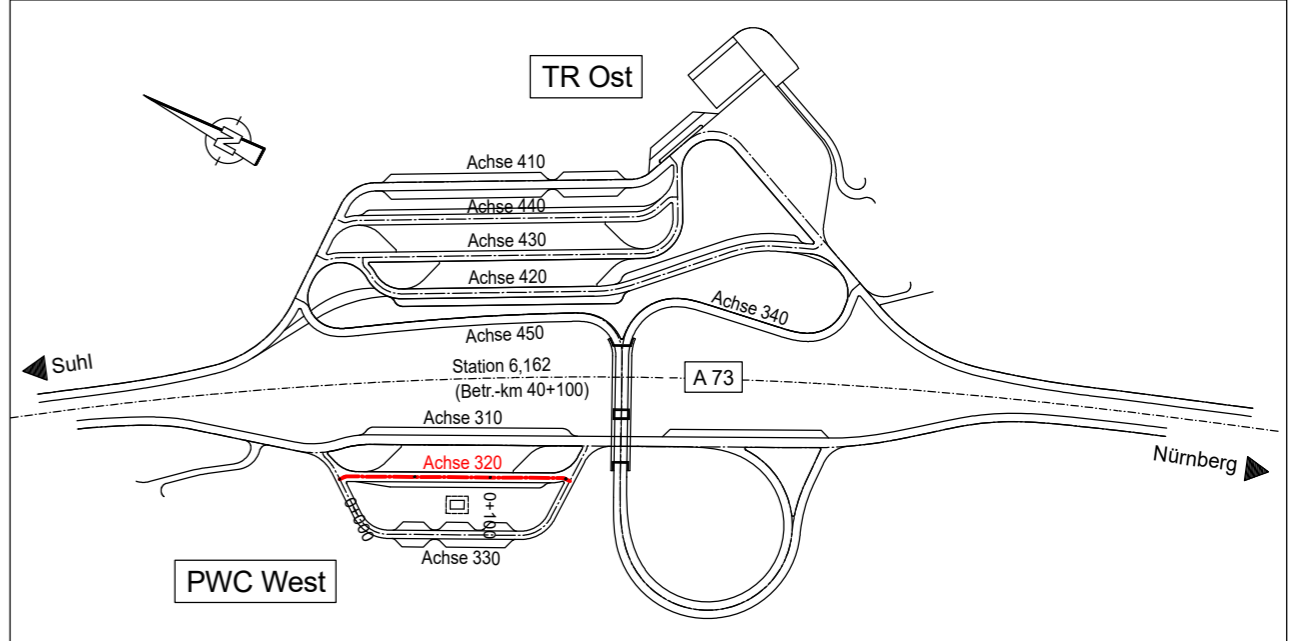
Rechtskurve
Linkskurve

R=∞
L=142,202 m

Zeichenerklärung



Höhensystem : Höhe ü. NN (DHHN 12) / Lagesystem : Gauß Krüger



INGENIEURBÜRO mayr Beratende Ingenieure BYIK
Blütenweg 5
86551 Aichach-Untergriesbach
Telefon 08251/87 50-0
Telefax 08251/87 50-27
Mail info@ib-mayr.de

| | | | |
|-------------|-----|------------|------------|
| bearbeitet: | Gz: | April 2019 | Schrott |
| gezeichnet: | Gz: | April 2019 | Thanheiser |
| geprüft: | Gz: | April 2019 | Mayr |

Plan Nr.: HP_FE_AC320_BUS-Umfahrt Parkplatz West.PL
Projekt: ADN2013-226-rep
Aichach, den 22.04.2019

Autobahndirektion Nordbayern
Flaschenhofstraße 55
90402 Nürnberg
Tel.: 0911/4621-01, Fax: 0911/4621-456, E-Mail: poststelle@abdnb.bayern.de

| | | | |
|-------------|-----|-----|------------|
| bearbeitet: | Gz: | | |
| gezeichnet: | Gz: | | |
| geprüft: | Gz: | 433 | April 2019 |
| | Gz: | | Letz |

PSP Nr.: B02S.ABAP0033.00

| | | | |
|-----|------------------|-------|---------|
| Nr. | Art der Änderung | Datum | Zeichen |
| | | | |
| | | | |

Feststellungsentwurf

Straßenbauverwaltung Freistaat Bayern
Autobahndirektion Nordbayern
Straße / Abschn.-Nr. / Station: **BAB A73 / 100 / 6,162**
PROJIS-Nr.: entfällt

Unterlage / Blatt-Nr.: 6/2
Höhenplan
Bus-Umfahrt West (Achse 320)
Maßstab: 1 : 1000 / 100

BAB A73 Suhl - Nürnberg
Neubau Tank- und Rastanlage "Coburger Land"
Abschnitt: 100 / Station: 6,162

aufgestellt:
Autobahndirektion Nordbayern
Hübner, Baudirektor
Nürnberg, den 26.04.2019