

6135660 / B_9_L315-1L
Lärmschutzwand
von km 315,449 bis km 315,696

Gemarkung: Haag
Gemeinde: Haag
Landkreis: Bayreuth

Beginn der Planfeststellung
Bau-km 315+800_A9/380/9_103

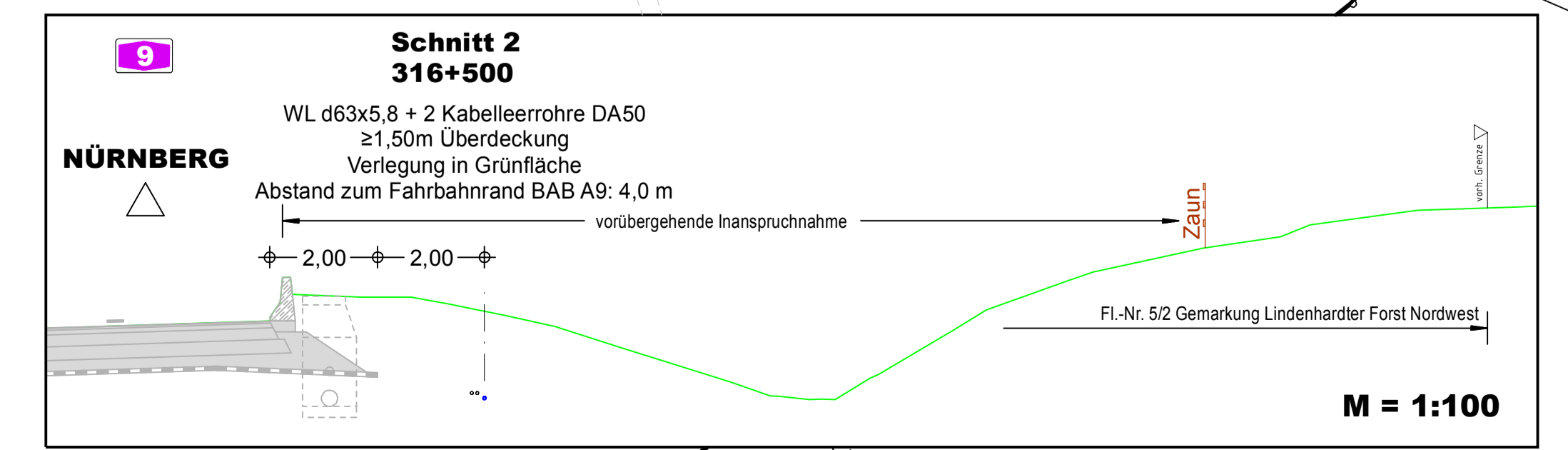
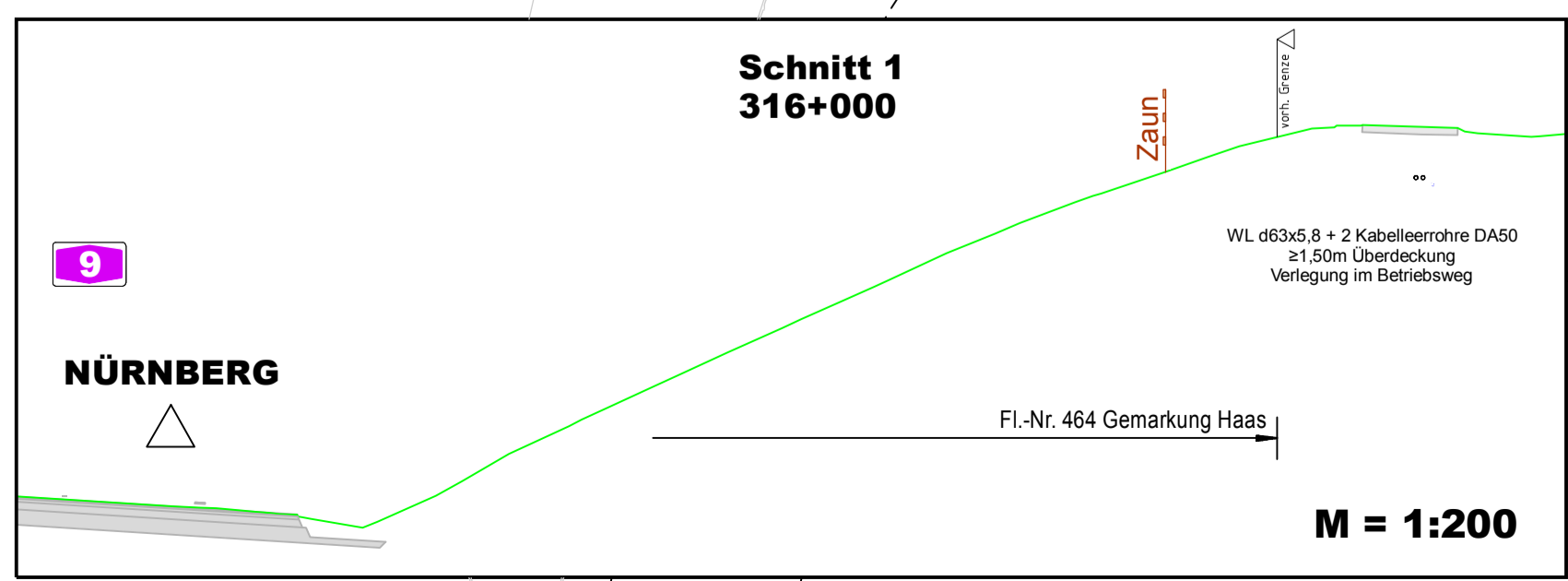
Gemarkung: Lindenharter Forst Nordwest
Gemeindefreies Gebiet
Landkreis: Bayreuth

Spänfleck

Gemarkung: Gesees
Gemeinde: Gesees
Landkreis: Bayreuth

6135646 / BW B_9_B315B
Überführung der GVS Spänfleck-Haag
Bau-km 315+708 LW = 46,33 m
Kr. α = 86,0 gon LH = 4,92 m

6135661 / B_9_L315-2R
Lärmschutzwand
von km 315,722 bis km 315,834



Datenquelle: Geobasisdaten, Rasterdaten und Digitale Flurkarte
(Darstellung der Flurkarte als Eigentumsnachweis nicht geeignet)
© Bayerische Vermessungsverwaltung 2013

Zeichenerklärung

Grunderwerb

- zu erwerbende Fläche
- vorübergehend in Anspruch zu nehmende Fläche
- dauernd zu belastende Fläche
- geplanter Gebäudeabruch
- Gebäude bereits abgebrochen

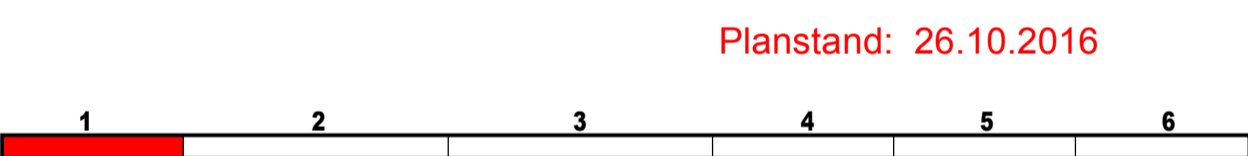
3 | 14/2 | 4 | 248 m² Flur / Flurstück / Größe des Flurstückes

1 / Gemarkung Gesees
2 / Gemarkung Haag
3 / Gemarkung Lindenharter Forst Nordwest
4 / Gemarkung Hinterkleebach

2.34.1 | 345 m² lfd. Nr. im Grunderwerbsverzeichnis / Größe der Teilfläche
2 Nr. des Grunderwerbsplanes
34 lfd. Nr. des betroffenen Flurstückes
1 Teilfläche eines Flurstückes

Zusammengehörigkeitspfeil
Gemarkungsgrenze
Flurgrenze
Flurstücksgrenze
außerhalb/innerhalb des Baufeldes

116
12 Flurstücksnummer



Autobahndirektion Nordbayern Dienststelle Bayreuth		bearbeitet: Gz: B3Z Okt. 2016 6/2	
Wittelsbacherring 15 95444 Bayreuth		gezeichnet: Gz: HBR/Okt. 2016	
Tel.: 0921/7569-0, Fax: 0921/7569-290, E-Mail: poststelle-dsb@abdnb.bayern.de		geprüft: Gz: 26.10.2016	
PSP-Nr.: B025 ABAP0026.00.E0.01		Projekt: 88AW/200_PWC-Teubauer-Haag	
Nr.	Art der Änderung	Datum	Zeichen

FESTSTELLUNGSENTWURF

Straßenbauverwaltung Freistaat Bayern

Autobahndirektion Nordbayern
Straße / Abschn.-Nr. / Station: A9 / 380 / 9.103 - 13.723

Unterlage / Blatt-Nr.: 10.1 / 1
Grunderwerbsplan
Trinkwasseranschluss Spänfleck

PROJUS-Nr.: Maßstab: 1:1000

**BAB A9 Berlin - Nürnberg
Neubau PWC - Anlage 319-1L und 319-1R
Betr.-km 315+800 bis Betr.-km 320+420**

aufgestellt:
Autobahndirektion Nordbayern
Dienststelle Bayreuth
Bayreuth, den 26.10.2016